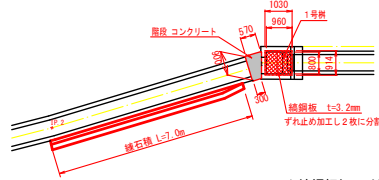


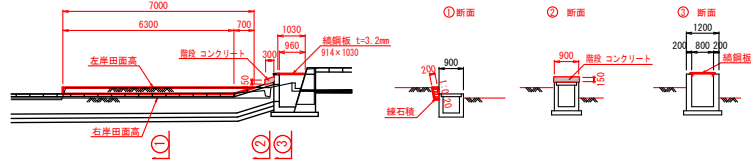
坂路詳細図 S=1:100
(1号柵周辺)

平面図

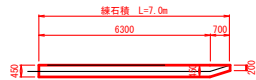


◆鋼網板加工は監督員と協議しながら、すれ止めを考慮する事。

縦断面図

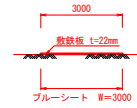


石積展開図

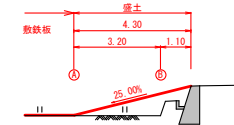


仮設道路標準図 S=1:100

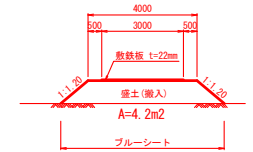
①断面



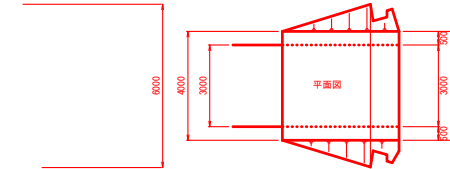
町道乗入部断面図



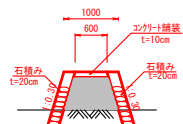
②断面 (埋土部)



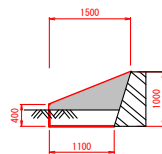
平面図



復旧坂路標準図 S=1:50



盛土 0.5m²



図面番号	7	図面総数	7 葉
図名	坂路詳細図 仮設道路標準図	縮尺	図示
名称	町道 百合百合谷線		
施行箇所	那賀郡那賀町 百合谷		
工事種別	町単独百合谷地区砂防工事		
所属年度	令和 5 年度	工事番号	
町長	副町長	技士	製図 那賀町