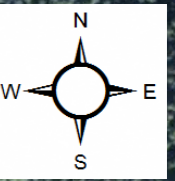




# 那賀町 ため池ハザードマップ



ナカノオオイケ  
ため池名：**中野大池**  
【入野字岡】

総貯水量：1,000 t  
想定される流速：0 m/s ~ 4.1 m/s

## ため池ハザードマップについて

このため池ハザードマップは、ため池が南海地震などにより大きな被害を受け、ため池の堤防が決壊した場合を想定し、その氾濫水が**決壊60分**後に到達する区域の**最大範囲**と予想される**浸水の深さ**を表示したものです。  
実際の氾濫水の影響がある範囲は、ため池の貯水状況、堤体の被害程度、周辺の土地利用状況等により、**これと異なる**可能性があります。平常時から十分な備えをしていただき、地震が発生したら、あわてず、周囲の状況を確認し、適切な行動をとるようお願いします。


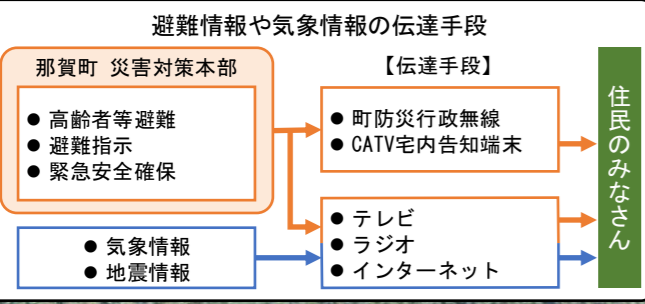
緊急時連絡先（関係機関）	
機関	電話番号
火事、救急	119番
警察	110番
那賀町役場 驚敷庁舎	62-1121
〃 相生庁舎	62-1111(農業振興課)

【凡例】

浸水した場合に想定される水深ランク

- 0.5m未満
- 0.5~1.0m未満
- 1.0~2.0m未満
- 2.0~5.0m未満
- 5.0m以上

ため池  
 国道  
 県道  
 避難所  
 指定緊急避難場所  
 洪水到達時間  
 流向





# 那賀町 ため池ハザードマップ

## 歩行困難区域について

### ため池ハザードマップの活用方法

#### ① 想定される浸水区域や深さなどをチェックしましょう。

- ・自分や家族などの居場所と、浸水深やはん濫水の到達時間を確認しましょう。
- ・緊急時にも地図を確認できるように、居場所には印をつけておきましょう。



#### ② 避難場所を決めておきましょう。

- ・浸水深やはん濫水の到達時間より、どこへ避難するかを決めておきましょう。
- ・避難時間がなかったり避難途中で浸水した場合に緊急退避できる場所も探しておきましょう。



#### ③ 避難場所までの避難経路を考えましょう。

- ・避難場所まで安全に避難できる経路を考えましょう。
- ・避難場所まで実際に歩いて、移動距離を確認しておきましょう。



#### ④ 防災情報の入手先を確認しておきましょう。

- ・ため池の堤防が被災すると、短時間で決壊に至る可能性がありますので、日ごろから防災情報がどこで入手できるかを確認しておきましょう。

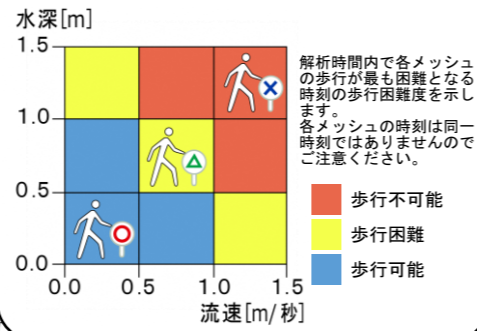


#### ⑤ 那賀町の公開している他のハザードマップもご覧ください。

- ・那賀町では、「那賀町ハザードマップ」をwebで配信しています。このマップと併せて活用し、急な事態に備えましょう。



### 安全に避難出来る目安



【凡例】

- ため池
- 国道
- 県道
- 🏠 避難所
- 🚶 指定緊急避難場所
- 👤 他のため池浸水区域
- ⚠️ 急傾斜地崩壊危険箇所
- ⚠️ 土石流危険区域
- ⚠️ 地すべり危険箇所
- 🚫 土砂災害特別警戒区域
- 🚫 土砂災害警戒区域
- ➡️ 避難経路
- ➡️ 避難経路 (他災害に注意)

この地図は農業用ため池の中野大池が南海地震などにより大きな被害を受け、堤防が決壊してため池から一度に水が流出した場合を想定して作成したものです。実際に氾濫水の影響がある範囲は、ため池の貯水状況、堤体の被害程度、周辺の土地利用状況や、他の災害の同時発生により、これと異なる可能性があります。地震が発生したら「まずは安全な場所に逃げる」ことがなにより大切です。地域のみなさんでこの地図をご活用いただき、地震時の安全確保に努めて下さい。

災害発生時、指定緊急避難場所に避難出来ないときは、一時避難場所か最寄りの神社・集会所等に避難してください。

