



# 那賀町 ため池ハザードマップ

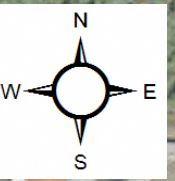
## ため池ハザードマップについて

このため池ハザードマップは、ため池が南海地震などにより大きな被害を受け、ため池の堤防が決壊した場合を想定し、その氾濫水が**決壊60分後**に到達する区域の**最大範囲**と予想される**浸水の深さ**を表示したものです。

実際の氾濫水の影響がある範囲は、ため池の貯水状況、堤体の被害程度、周辺の土地利用状況等により、**これと異なる**可能性があります。平常時から十分な備えをしていただき、地震が発生したら、あわてず、周囲の状況を確認し、適切な行動をとるようお願いします。

タマダノタメイケ  
ため池名：**玉田のため池**  
【延野字殿谷】

総貯水量：500 t  
想定される流速：0 m/s ~ 3.4 m/s



決壊後10分

決壊後5分

玉田のため池

あいおいこども園

相生老人福祉センター

健康センター

あいおいこども園

延野体育館

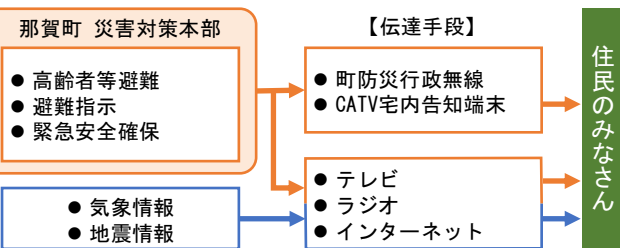
### 緊急時連絡先（関係機関）

機関	電話番号
火事、救急	119番
警察	110番
那賀町役場 鷲敷庁舎	62-1121
〃 相生庁舎	62-1111（農業振興課）

### 避難施設一覧（指定緊急避難場所）

施設名	住所	連絡先
相生老人福祉センター	延野字王子原31番地1	64-0026
健康センター	延野字王子原31番地1	62-1111
あいおいこども園	延野字王子原89番地1	62-0595
延野体育館	延野字王子原116番地	voip 60-0006

### 避難情報や気象情報の伝達手段



### 【凡例】

浸水した場合に想定される水深ランク

- 0.5m未満
- 0.5~1.0m未満
- 1.0~2.0m未満
- 2.0~5.0m未満
- 5.0m以上

- ため池
- 国道
- 県道
- 避難所
- 指定緊急避難場所
- 洪水到達時間
- 流向







# 那賀町 ため池ハザードマップ

## 歩行困難区域について

この地図は農業用ため池の玉田のため池が南海地震などにより大きな被害を受け、堤防が決壊してため池から一度に水が流出した場合を想定して作成したものです。

実際に氾濫水の影響がある範囲は、ため池の貯水状況、堤防の被害程度、周辺の土地利用状況や、他の災害の同時発生により、これと異なる可能性があります。地震が発生したら「まずは安全な場所に逃げる」ことがなにより大切です。

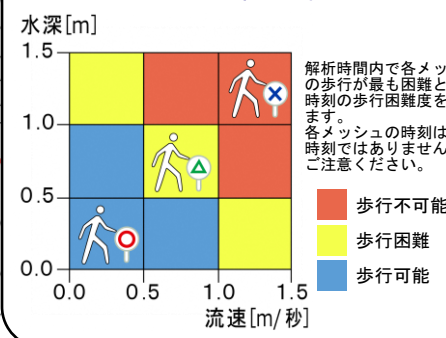
地域のみなさんでこの地図をご活用いただき、地震時の安全確保に努めて下さい。

- 【凡例】
- ため池
  - 国道
  - 県道
  - 🏠 避難所
  - 🚶 指定緊急避難場所
  - 🌊 他のため池浸水区域
  - ⚠️ 急傾斜地崩壊危険箇所
  - ⚠️ 土石流危険区域
  - ⚠️ 地すべり危険箇所
  - 🚧 土砂災害特別警戒区域
  - 🚧 土砂災害警戒区域
  - ➡️ 避難経路
  - ➡️ 避難経路 (他災害に注意)

災害発生時、指定緊急避難場所に避難出来ないときは、一時避難場所か最寄りの神社・集会所等に避難してください。



## 安全に避難出来る目安



## ため池ハザードマップの活用方法

- 想定される浸水区域や深さなどをチェックしましょう。**
  - 自分や家族などの居場所と、浸水深やはん濫水の到達時間を確認しましょう。
  - 緊急時にも地図を確認できるよう、居場所には印をつけておきましょう。
- 避難場所を決めておきましょう。**
  - 浸水深やはん濫水の到達時間より、どこへ避難するかを決めておきましょう。
  - 避難時間がなかったり避難途中で浸水した場合に緊急避難できる場所も探しておきましょう。
- 避難場所までの避難経路を考えましょう。**
  - 避難場所まで安全に避難できる経路を考えましょう。
  - 避難場所まで実際に歩いて、移動距離を確認しておきましょう。
- 日頃から家族や地域で話し合いましょう。**
  - 災害時に協力しあえるよう、日頃から家族や地域で役割などを話し合いましょう。
  - 避難の際に支援が必要な要援護者への情報伝達や補助内容を決めておきましょう。
- 防災情報の入手先を確認しておきましょう。**
  - ため池の堤防が被災すると、短時間で決壊に至る可能性があります。日頃から防災情報がどこで入手できるかを確認しておきましょう。
- 那賀町の公開している他のハザードマップもご覧下さい。**
  - 那賀町では、「那賀町ハザードマップ」をwebで配信しています。このマップと併せて活用し、急な事態に備えましょう。